



UNIVERSITÀ
degli STUDI
di CATANIA

Verbale degli Incontri anno 2024 - Comitato d'Indirizzo Area GEO

Progetto: "Insieme verso l'autonomia scientifica e professionale"

Coordinatore: Prof. Giorgio de Guidi

Obiettivi Generali

Gli incontri, organizzati in collaborazione con i Presidenti dei Corsi di Laurea:

1. Facilitare il **contatto diretto** tra studenti e mondo del lavoro.
2. Promuovere un **dialogo interattivo** su opportunità professionali e criticità del settore.
3. Ridurre la **migrazione accademica** verso gli atenei del Nord, evidenziando le potenzialità del territorio siciliano.

Sintesi degli Incontri

1° Incontro - 30 Aprile 2024

Ospite: Dott. Geologo Marco Venturi (Sidercem Srl)

Temi Emersi:

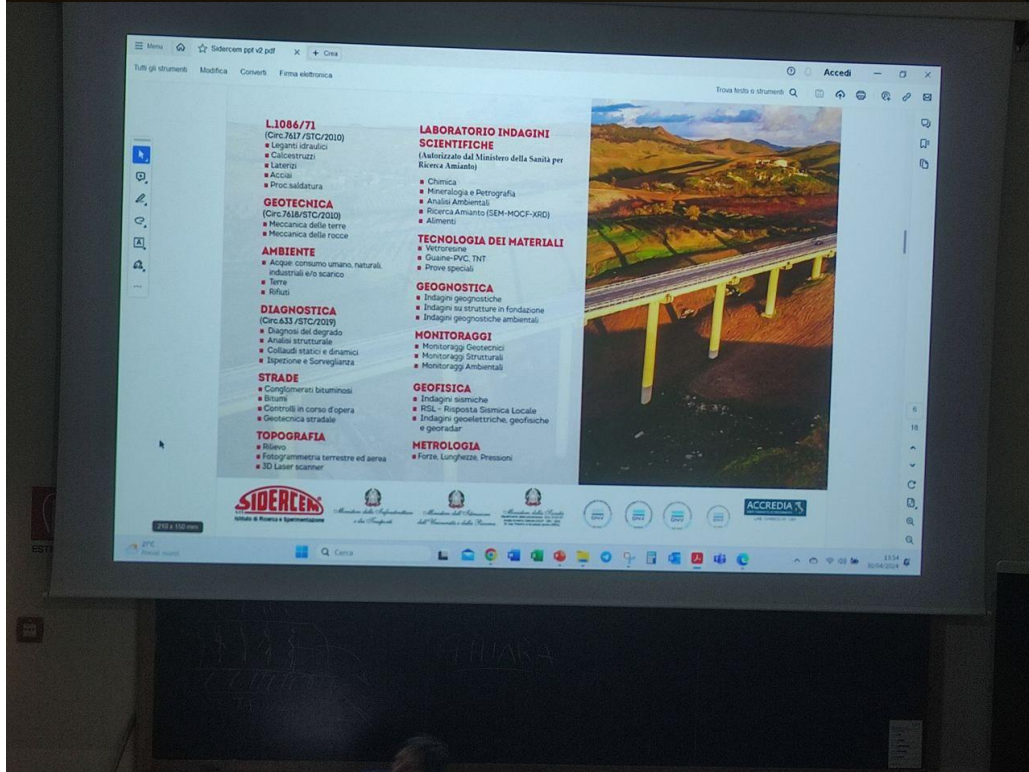
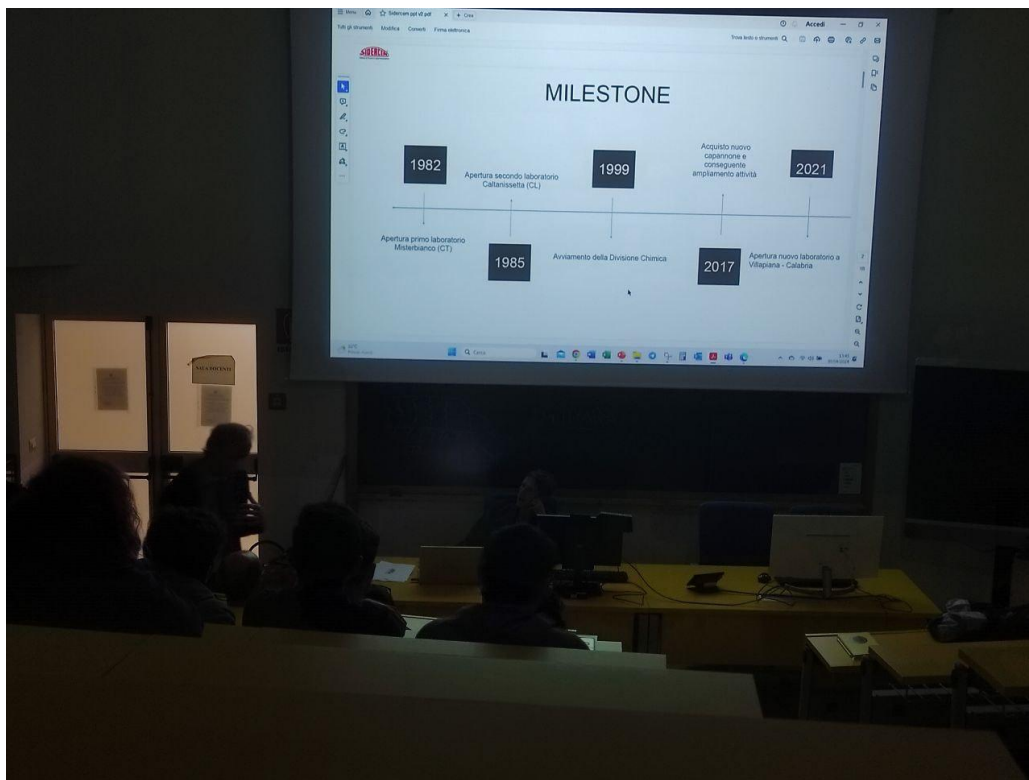
Successo del progetto pilota con Sidercem:

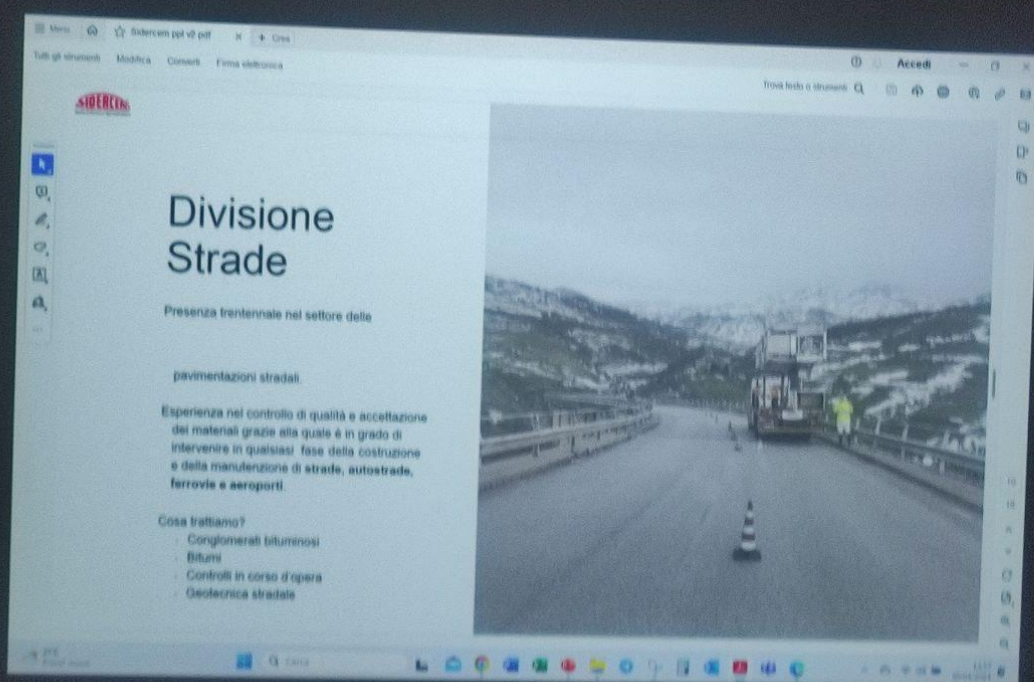
- **Risultati raggiunti:**
 - **8 studenti** coinvolti in tirocini retribuiti di 1 anno.
 - **5 assunzioni** a tempo indeterminato presso aziende del settore (tra cui SOC. DEL GRUPPO ENI, WE BUILD, ROK SOIL, ANAS).
 - **2 studenti** avviati alla libera professione o all'insegnamento.
- Il progetto con il Comitato d'Indirizzo ha portato all'assunzione stabile di **laureati/anno** presso Sidercem, con percorso:
 - Tirocinio in cantiere → Contratto a tempo determinato → Stabilizzazione.

- **Opportunità lavorative:** Crescita degli investimenti in infrastrutture al Sud, con forte domanda di geologi per indagini geognostiche e geotecniche.









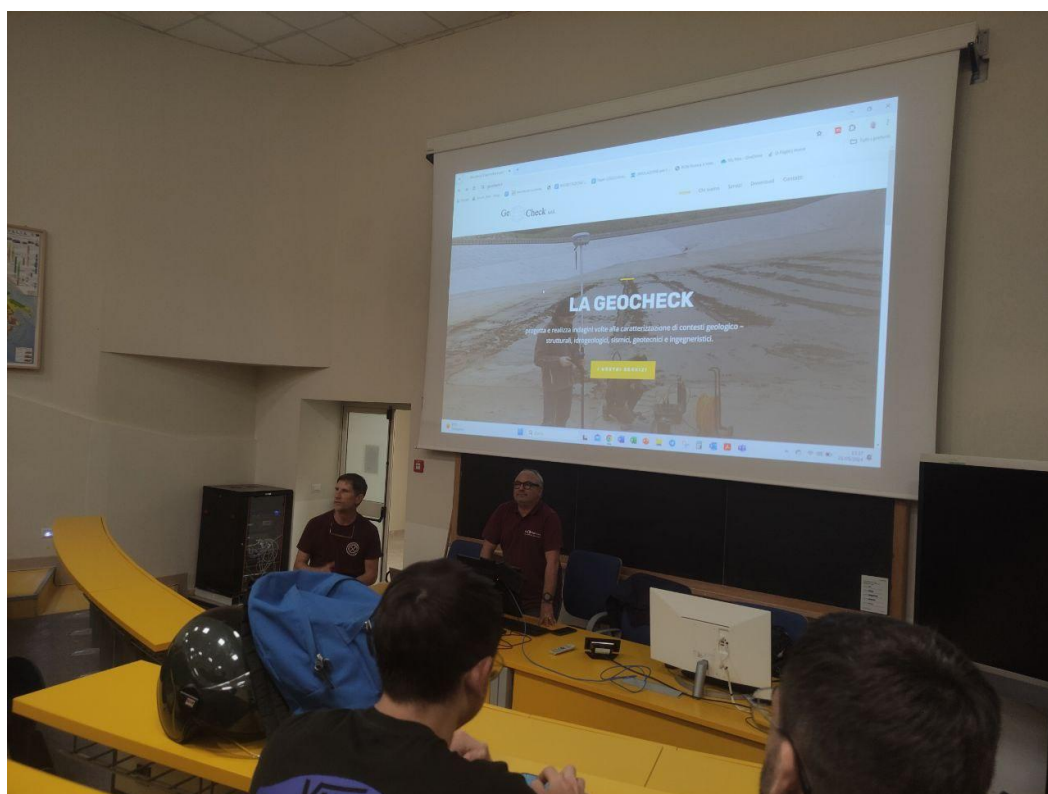
| NOME | COGNOME | STAGE RETRIBUITO | ASSUNZIONE | OGGI LAVORANO PER |
|-----------|------------|------------------|------------|--------------------------|
| SALVATORE | MOSCHELLA | 1 ANNO | 1 ANNO | SOC. DEL GRUPPO ENI |
| SALVATORE | NASO | 1 ANNO | 7 ANNI | WE BUILD |
| ANNA | GIUFFRIDA | 1 ANNO | 1 ANNO | ROK SOIL |
| LIDIA | GEMMELLARO | 1 ANNO | | INSEGNANTE/MASTRA DI SCI |
| ROSARIO | PETTINATO | 1 ANNO | | LIBERO PROFESSIONISTA |
| FRANCESCO | ROMEO | 1 ANNO | 1 ANNO | DOCENTE SCUOLA |
| GAIA | SACCO | 1 ANNO | 6 MESI | WE BUILD |
| SANDRA | MASCARA' | 1 ANNO | 2 ANNI | ANAS |
| MARCO | LUPO | 1ANNO | 1 ANNO | DOCENTE SCUOLA |

2° Incontro - 21 Maggio 2024

Ospite: Dott. Geologo Mauro Corrao (Presidente Ordine Geologi Sicilia, GeoCheck s.r.l.)

Temi Emersi:

- **Formazione pratica:** Necessità di una "attività di apprendimento pratico" post-laurea per acquisire **autonomia professionale**.
- **Competenze chiave:**
 - Capacità di definire **modelli geologici** dedicati al contesto progettuale.
 - Pianificazione di indagini geognostiche/geofisiche efficaci.
- **Criticità:** Scarsa conoscenza sociale del ruolo del geologo, nonostante la sua centralità nella mitigazione dei rischi.



3° Incontro - 27 Maggio 2024

Ospite: Dott. Geologo Carlo Cassaniti (Fondazione Centro Studi CNG)

Temi Emersi:

- **Approccio integrato:** Relazioni tra **modello geologico**, **modello cinematico** e **monitoraggio** dei processi geologici.
- **Normativa e pericolosità:** Ruolo del geologo nella valutazione del rischio e nell'applicazione delle normative (es. protezione civile).
- **Geoturismo e geologia forense:** Nuovi ambiti professionali da esplorare.



4° Incontro - 11 Novembre 2024 (Programmato) non effettuato causa allerta meteo ma rinviato all'anno 2025

Ospiti:

- **Sindaco di Catania, Enrico Trantino**
 - **Rettore UniCT, Prof. Francesco Priolo**
 - **Temi Attesi:**
 - **Collaborazione istituzionale:** Ruolo del geologo nella gestione della **pericolosità geologica** del territorio etneo.
 - **Imprenditorialità e ricerca:** Progetti condivisi tra Ateneo e Comune per trattenere i laureati al Sud.
-

Punti Comuni Emersi

1. **Divario conoscitivo:** La società sottovaluta il contributo dei geologi, nonostante l'aumento di investimenti in infrastrutture e gestione del rischio.
 2. **Formazione pratica:** Necessità di rafforzare i tirocini curriculari e post-laurea per accelerare l'autonomia professionale.
 3. **Opportunità lavorative:** Il Sud Italia (specie la Sicilia) offre prospettive concrete, soprattutto in:
 - Infrastrutture (PNRR, cantieri).
 - Protezione civile e monitoraggio ambientale.
 - Geoturismo e geologia forense.
-


Raccomandazioni del Comitato

- **Potenziare i tirocini:** Estendere i progetti come quello con Sidercem ad altre aziende.
- **Sensibilizzazione sociale:** Campagne per far conoscere il ruolo del geologo (es. collaborazioni con scuole).
- **Sinergie istituzionali:** Coinvolgere più attivamente Ordini Professionali, Comune e Ateneo in percorsi formativi mirati.
-

Catania, 18/12/2024

Il Coordinatore del Comitato d'Indirizzo

Prof. Giorgio De Guidi



Note:

- Gli incontri hanno registrato un'**elevata partecipazione studentesca**, con dibattiti vivaci e proposte concrete.
- Il 4° incontro (con Sindaco e Rettore) sarà cruciale per tradurre le esigenze emerse in azioni istituzionali.